

Van: [redacted] <[redacted]@odijmond.nl>

Verzonden: 31-05-2023 08:50

Aan: [redacted] <[redacted]@noord-holland.nl>

CC: [redacted] <[redacted]@odijmond.nl>

Onderwerp: RE: Ingekomen schriftelijke vragen nr. 32-2023 van mw. Alberts (SP) over voormalige vuilstort Aagtenbelt te Beverwijk

[redacted]

Hierbij stuur ik je de beschikking van het geval en de evaluatie van de (leeflaag) sanering. In plaats van (de genoemde) 2023 wordt waarschijnlijk in 2027 de grondwatermonitoring beëindigd. Uit de monitoringen blijkt dat de verspreiding zeer beperkt zijn. De benzeenconcentraties nemen over het algemeen af of zijn stabiel.

Met vriendelijke groet,

[redacted]

 **odijmond**

OMGEVINGSDIENST IJMOND

Adviseur bodem en geluid

OD IJmond

T 06-[redacted]

werkdagen: ma t/m do

www.odijmond.nl

Van: [redacted] <[redacted]@noord-holland.nl>

Verzonden: woensdag 31 mei 2023 08:23

Aan: [redacted] <[redacted]@odijmond.nl>

CC: [redacted] <[redacted]@odijmond.nl>

Onderwerp: FW: Ingekomen schriftelijke vragen nr. 32-2023 van mw. Alberts (SP) over voormalige vuilstort Aagtenbelt te Beverwijk

Urgentie: Hoog

Goedemorgen [redacted] ik heb de beantwoording ook via de interne route uitgezet voorafgaand aan de staf, [redacted] heeft meegekeken.

Twee vragen nog:

- ☐ Je verwijst naar een beschikking (middels locatiecode), is dit een beschikking E/S of ook beschikking SP? Als het twee aparte beschikkingen zijn, dan willen we deze beide benoemen.
- ☐ Je schrijft dat de nalevering afneemt, maar hoe zit het met de verspreidingsrisico's die aanleiding voor spoed vormen?

Verder kijken we nog naar het antwoord op vraag 3. [redacted] stelt, en dat gaf jij ook aan, dat in het verleden onderzoek is gedaan naar voormalige stortplaatsen. Als er geen onacceptabele risico's bleken te zijn, moet er nergens aan voldaan worden en vindt er ook geen toezicht plaats. Dat onderzoek van HHNK naar ammonium kunnen we nog wel noemen.

Kun je nog naar bovenstaande kijken? Dank, [redacted]

[redacted] [redacted]

Beleidsadviseur Bodem, Ondergrond en Afval

Sector Omgevingsbeleid, Team Gezonde Leefomgeving

Werkdagen ma, di, wo en do

M (06)

[redacted] <[redacted]@noord-holland.nl>

www.noord-holland.nl

Houtplein 33 2012 DE Haarlem

 **Provincie Noord-Holland**

Van: [redacted] <[redacted]@odijmond.nl>

Verzonden: dinsdag 30 mei 2023 12:20

Aan: [redacted] <[redacted]@noord-holland.nl>; [redacted] <[redacted]@odijmond.nl>

Onderwerp: RE: Ingekomen schriftelijke vragen nr. 32-2023 van mw. Alberts (SP) over voormalige vuilstort Aagtenbelt te Beverwijk

Hoi [redacted]

In de bijlage de opzet voor onze beantwoording.

De resultaten van de tweejaarlijkse monitoring van de CAIJ-Aagtenbelt delen wij altijd met de gemeente Beverwijk.

Die is openbaar en kunnen jullie ook delen met de PS.

Gemeente is verantwoordelijk voor het functioneren van de duiker in de ringsloot. Als ik het artikel goed lees, zou de bewoner graag zien dat daar meer actie op wordt genomen.

Desalniettemin is de gemeente ermee bezig.

Vraag 3 is provinciebreed. Ik zou daar ook een standaard antwoord voor willen voorstellen:




Voor voormalige vuilstorten gelden regels waaraan voldaan moet worden. Daar wordt door het bevoegd gezag toezicht op gehouden. Er is geen aanleiding dat toezicht te vergroten.

Ik zou zelf kiezen om aan de vragen vast te houden en niet voorstellen om er een extra inleiding aan toe te voegen.

Groeten,

  <@noord-holland.nl>

Verzonden: maandag 29 mei 2023 13:26

Aan:  <@odijmond.nl>;  <@odijmond.nl>

Onderwerp: RE: Ingekomen schriftelijke vragen nr. 32-2023 van mw. Alberts (SP) over voormalige vuilstort Aagtenbelt te Beverwijk

Hoi 

Dinsdag einde ochtend/begin van de middag is prima.

Op de vraag of giftige stoffen zoals benzeen een bedreiging voor de volksgezondheid zijn en dat de tot nu toe gehanteerde normen mogelijk aangescherpt dienen te worden, heb ik ook jullie input/controle nodig voor de juiste formulering.

Mijn voorstel vooralsnog:

GS is het niet eens met deze stelling. In de vuilstort zijn verontreinigende stoffen als benzeen aanwezig. De vuilstort is echter op dusdanige wijze ingericht, dat onacceptabele verspreiding van verontreinigende stoffen vanuit de vuilstort naar de omgeving wordt voorkomen. Tevens vindt monitoring plaats, om dit blijvend te controleren. Daarmee is er geen sprake van een bedreiging voor de volksgezondheid. Volledigheidshalve het volgende. Benzeen is een zogenaamde aromatische koolwaterstof, blootstelling van de mens vindt plaats via de lucht (inademing) of de huid. Omdat benzeen een mobiele stof betreft en zich kan verplaatsen via grondwater, vindt monitoring plaats. Aanscherping van de norm voor blootstelling aan benzeen via de bodem is niet aan de orde.

Vragen aan de OD:

Klopt bovenstaande?


Hoe is de vuilstort ingericht (gesaneerd?) en hoe wordt deze gecontroleerd? Is/was er sprake van verspreiding?

Hoe wordt dit tegengegaan?

Hoe zit het met rollen en verantwoordelijkheden? In het artikel wordt verwezen naar de gemeente, dat zij aansprakelijk zijn voor het functioneren van de ringsloot.

PS vraagt ook of zij worden geïnformeerd over eventueel onderzoek. Klopt het dat dit een locatie is, die op de spoedlijst staat? Zo ja, dan kan ik verwijzen naar de jaarlijkse monitoring van deze locaties en de status.

Ik denk aan een inleiding op de beantwoording, waarin dat kan worden aangegeven (wie heeft welke rol) en status van deze locatie.

Alvast dank, groet 

Beleidsadviseur Bodem, Ondergrond en Afval

Sector Omgevingsbeleid, Team Gezonde Leefomgeving

Werkdagen ma, di, wo en do

M (06) 

@noord-holland.nl

www.noord-holland.nl

Houtplein 33 2012 DE Haarlem



Van:  <@odijmond.nl>

Verzonden: vrijdag 26 mei 2023 10:41

Aan:  <@noord-holland.nl>

Onderwerp: RE: Ingekomen schriftelijke vragen nr. 32-2023 van mw. Alberts (SP) over voormalige vuilstort Aagtenbelt te Beverwijk

Hoi,

De mails zijn nu wel binnen.

Ze zaten in de spam-box, wat raar is want ik ontvang andere mails wel altijd van jou.

Maar er zaten nog 3 mails in van mensen waarvan ik mails normaal wel ontvang.

Blijkbaar stonden de regels (te) scherp.

Ik vind de vragen niet zo heel pittig, maar wil wel kijken of  nog inhoudelijk kan aanvullen.  is er dinsdag weer, dus ik wil afspreken dat we dinsdag einde ochtend antwoorden?

Even een checkvraag.

Wij antwoorden op de volgende vragen:

- ☐ Is dit nieuwe bericht aanleiding om gedegen onderzoek te doen naar de situatie in en rond deze voormalige vuilstort? Zo nee, waarom niet? Zo ja, wanneer zal dit onderzoek plaatsvinden en wanneer kunnen Provinciale Staten hierover rapportage ontvangen?

(antwoord zal zijn dat het artikel geen aanleiding geeft, omdat de verontreiniging via monitoring in de gaten worden gehouden)

- ☐ Ondergaan voormalige vuilstorten regelmatig controle op het "binnenboord houden" van gevaarlijke en giftige stoffen? Zo ja, over welke tijdsintervallen hebben we het dan? Zo nee, bent u het met de SP-fractie eens dat, mede door voortschrijdend inzicht, het beter is om regelmatige controles uit te voeren?

(antwoord zal zijn dat vuilstorten aan regels moeten voldoen en dat daarop toezicht wordt gehouden. Dat er geen aanleiding is dat toezicht te vergroten.)

De volgende vragen is aan jullie bestuurder:

- ☐ Bent u het met de SP-fractie eens dat de in de vuilstort aanwezige giftige stoffen zoals benzeen een bedreiging voor de volksgezondheid zijn en dat de tot nu toe gehanteerde normen mogelijk aangescherpt dienen te worden?

Zowel de tweede als derde vraag kunnen jullie ook zelf beantwoorden, ook omdat hier een bestuurlijke reactie op wordt gevraagd.

Misschien goed om hier ook alvast op voor te sorteren?

Groeten,




Van:  <@noord-holland.nl>

Verzonden: donderdag 25 mei 2023 20:55

Aan:  <@odijmond.nl>

Onderwerp: Fwd: Ingekomen schriftelijke vragen nr. 32-2023 van mw. Alberts (SP) over voormalige vuilstort Aagtenbelt te Beverwijk

Vreemd dat deze niet is aangekomen, hopelijk ontvang je hem nu wel. Gr 

Sent: Wednesday, May 24, 2023 5:45:36 PM


To: @odijmond.nl <@odijmond.nl>

Subject: FW: Ingekomen schriftelijke vragen nr. 32-2023 van mw. Alberts (SP) over voormalige vuilstort Aagtenbelt te Beverwijk

Hoi 

Vanuit de statengriffie is het verzoek gekomen om deze beantwoording aan te leveren voorafgaand aan een commissiedebat, dat lukt uitgaande van onderstaande planning.

Kun jij mij bevestigen of ik van jullie concept antwoorden deze week kan toezien?

Ik hoor het graag, groet 

Van: 

Verzonden: maandag 15 mei 2023 11:54

Aan: @odijmond.nl

CC:  <@noord-holland.nl>

Onderwerp: FW: Ingekomen schriftelijke vragen nr. 32-2023 van mw. Alberts (SP) over voormalige vuilstort Aagtenbelt te Beverwijk

Hoi 

Zoals telefonisch besproken zend ik hierbij de Statenvragen die binnen zijn gekomen over de voormalige vuilstort Aagtenbelt.

En het verzoek aan jullie om een voorstel te doen voor de beantwoording.

Ik zal de eerdere Statenvragen nog opzoeken, om er even naast te leggen.

We moeten formeel binnen 30 dagen antwoorden leveren. Ik ga nu uit van de volgende planning (rekening houdend met korte werkweken):

Stukken intern aanleveren: 1 juni

Behandeling in staf LGML: 6 juni

Behandeling in GS: 13 juni

- ☐ Graag ontvang ik jullie voorstel beantwoording uiterlijk 26 mei.

Kun je aangeven of dit haalbaar is voor jullie?

Dank, 

Beleidsadviseur Bodem, Ondergrond en Afval

Sector Omgevingsbeleid, Team Gezonde Leefomgeving

Werkdagen ma, di, wo en do

M (06) 

@noord-holland.nl

www.noord-holland.nl

Van: [redacted] <[redacted]@noord-holland.nl>

Verzonden: maandag 15 mei 2023 08:42

Aan: [redacted] <[redacted]@noord-holland.nl>

CC: [redacted] <[redacted]@noord-holland.nl>

Onderwerp: Fwd: Ingekomen schriftelijke vragen nr. 32-2023 van mw. Alberts (SP) over voormalige vuilstort Aagtenbelt te Beverwijk

Hoi [redacted]

Wil jij bijgevoegde statenvragen beantwoorden. Er zijn dus al eerder vragen over gesteld. Laatste keer in ik meen 2021.

Groeten,

[redacted]

Begin doorgestuurd bericht:

Van: [redacted] <[redacted]@noord-holland.nl>

Datum: 12 mei 2023 om 19:46:43 CEST

Aan: [redacted] <[redacted]@noord-holland.nl>

Onderwerp: FW: Ingekomen schriftelijke vragen nr. 32-2023 van mw. Alberts (SP) over voormalige vuilstort Aagtenbelt te Beverwijk

Zijn deze vragen voor jou?

Van: [redacted] <[redacted]@noord-holland.nl>

Verzonden: vrijdag 12 mei 2023 16:08

Aan: Herman Schartman <[redacted]@noord-holland.nl>; DIV Kofax – e-mail met bijlage <DIV Kofax - e-mail met bijlage@noord-holland.nl>

CC: [redacted] <[redacted]@noord-holland.nl>; Arthur van Dijk <[redacted]@noord-holland.nl>; Jeroen Olthof <[redacted]@noord-holland.nl>; [redacted] <[redacted]@noord-holland.nl>; Esther Rommel <[redacted]@noord-holland.nl>; [redacted] <[redacted]@noord-holland.nl>; Rosan Kocken <[redacted]@noord-holland.nl>; [redacted] <[redacted]@noord-holland.nl>

Onderwerp: Ingekomen schriftelijke vragen nr. 32-2023 van mw. Alberts (SP) over voormalige vuilstort Aagtenbelt te Beverwijk

Beste Herman,

Bijgaand zend ik je Statenvragen nr 32-2023 van mw. Alberts (SP) over voormalige vuilstort Aagtenbelt te Beverwijk, met het verzoek de concept beantwoording binnen 30 dagen na ontvangst ter vaststelling voor te leggen aan GS.

Deze vragen worden ook naar Info DIV gestuurd. Zodra DIV de vragen heeft ingeboekt, komen ze ook via Verseon beschikbaar.

Met vriendelijke groet,

[redacted]

secretaresse Algemeen Directeur/Provinciesecretaris

[redacted]

T (023)

Dreef 3, 2012 HR Haarlem, kamer 2.10

Postbus 3007, 2001 DA Haarlem

www.noord-holland.nl

[redacted] <[redacted]@noord-holland.nl>

Mijn werkdagen zijn maandag t/m donderdag

Note voor externe bezoekers:

U kunt bij de provincie parkeren in de parkeergarage Dreef.

Voorwaarden gratis parkeren: Gebruik parkeerkaart: Bij aankomst bij de slagboom op -1 op knop drukken, parkeerkaart uitnemen en doorrijden naar -2 (links achter in de hoek) ; hier bij slagboom de parkeerkaart opnieuw invoeren en weer uitnemen.

Parkeerkaart meenemen en aanbieden bij receptie Paviljoen Welgelegen of het secretariaat van [redacted] om af te laten stempelen.

Bij vertrek de parkeerkaart aanbieden bij uitrijslagboom op -1, U kunt de waarschuwing "terug naar de kassa" negeren, en uitrijden

Van: Statengriffie <statengriffie@noord-holland.nl>

Verzonden: vrijdag 12 mei 2023 15:57

Aan: Statengriffie <statengriffie@noord-holland.nl>

Onderwerp: Ingekomen schriftelijke vragen nr. 32-2023 van mw. Alberts (SP) over voormalige vuilstort Aagtenbelt te Beverwijk

Geachte heer Schartman,

Hierbij doe ik u toekomen de ingekomen schriftelijke vragen nr. 32-2023 van mw. Alberts (SP) over voormalige vuilstort Aagtenbelt te Beverwijk.

Met vriendelijke groet,



Secretarief Ondersteuner – Statengriffie

Dreef 3 2012 HR Haarlem

T 023 

M 06- 

 [@noord-holland.nl](mailto:statengriffie@noord-holland.nl)

www.noord-holland.nl

Werkdagen: maandag, dinsdag, donderdag en vrijdag

Aan dit bericht en eventuele bijlagen kunnen geen rechten worden ontleend. Het Provinciaal Bestuur van Noord-Holland.

DISCLAIMER:

Dit e-mailbericht is uitsluitend bedoeld voor de geadresseerde(n). Wanneer u dit e-mailbericht ontvangt, terwijl het niet aan u geadresseerd is, neem dan contact op met de verzender. Aan dit e-mailbericht en eventueel aangehechte bijlage(s) kunnen geen rechten worden ontleend.

Ga voor meer informatie over Omgevingsdienst IJmond naar <http://www.odijmond.nl>

Een gedachte voor het milieu - is printen van deze mail echt nodig?

POSTBUS 3007 2001 DA HAARLEM

Gemeente Beverwijk

J J

Postbus 450

1940 AL BEVERWIJK

Gedeputeerde Staten

Uw contactpersoon

J

SVT/VG/BOD

Doorkiesnummer (023) J

J@noord-holland.nl

1 | 5

Betreft: Wet bodembescherming (Wbb): Aagtenbelt en CAIJ-belt te Beverwijk, gemeente Beverwijk, locatiecode NH/0375/00251

Geacht college,

Aanvraag

U heeft voor de locatie Aagtenbelt en CAIJ-belt te Beverwijk gevraagd om de volgende beschikking:

- Vaststelling of er sprake is van een geval van ernstige bodemverontreiniging (artikel 29 eerste lid Wbb).
- Vaststelling of het huidige of voorgenomen gebruik van de bodem of de mogelijke verspreiding van de verontreiniging leiden tot zodanige risico's voor mens, plant of dier dat spoedige sanering noodzakelijk is (artikel 37 eerste lid Wbb).
- Instemming met het saneringsplan (artikel 39 tweede lid Wbb).

De aanvraag is namens u door het adviesbureau Wareco Ingenieurs bij ons ingediend. Wij hebben uw aanvraag ontvangen op 23 juli 2014.

De aanvraag bestaat uit de volgende documenten, die deel uitmaken van deze beschikking:

- ingevulde en ondertekende meldingsformulieren: A, B, E en Algemeen Wet bodembescherming.
- Saneringsonderzoek en saneringsplan grondwaterverontreiniging Aagtenpark te Beverwijk van Wareco Ingenieurs BV (kenmerk KG95D RAP20140625, 25 juni 2014).
- Herijking Nazorg CAIJ- en Aagtenbelt Beverwijk van Bodemzorg (kenmerk HR/KV/05769/BOD, 25 februari 2014).
- Aferkend grondwateronderzoek CAIJ- en Aagtenbelt Beverwijk van Wareco Ingenieurs BV (kenmerk KG95A, RAP20120813, 13 augustus 2012).
- Rapport completerend bodemonderzoek voormalige stortlocaties Aagtenbelt en CAIJ-belt te Beverwijk, Oranjewoud, projectnummer 176500, 22 april 2008.

Verzenddatum

12 NOV. 2014

Kenmerk

440278/458687

Uw kenmerk

Postbus 3007
2001 DA Haarlem
Telefoon 0800 998 6734
Fax (023) 514 3030

Houtplein 33
Haarlem [2012 DE]
www.noord-holland.nl

- Voortgangsrapportage 2011 Voormalige stortplaatsen CAIJ- en Aagtenbelt te Beverwijk, Bodemzorg, kenmerk JS/AvB/03480/BOD, 10 mei 2012
- Onderzoek waterhuishouding Aagtenpark Broekpolder, Wareco Ingenieurs BV (kenmerk KG95, RAP20100701, d.d. 19 juli 2010).

Besluit

1. Op de locatie is sprake van een geval van ernstige bodemverontreiniging (benzeen in grondwater). Deze beschikking heeft alleen betrekking op de grondwaterverontreiniging met benzeen.
2. Het geval van bodemverontreiniging moet met spoed worden gesaneerd.
3. Wij stemmen in met het saneringsplan, opgesteld en ingediend in opdracht van de gemeente Beverwijk.
4. De instemming met het saneringsplan vervalt als niet binnen vier jaar is begonnen met de sanering en wij niet hebben besloten tot verlenging.
5. Tijdens de sanering moet de leeflaag in stand worden gehouden en mag er – behalve als het terugvalscenario in werking treedt - geen grondwater worden onttrokken.
6. In januari 2023 bepalen wij of de metingen moeten worden geëxtensiverd en/of beëindigd kunnen worden.
7. Als sprake is van onacceptabele verspreiding moeten interventiemaatregelen (terugvalscenario) worden uitgevoerd. Deze maatregelen moet worden omschreven in een plan van aanpak dat ter goedkeuring bij het bevoegd gezag Wbb wordt ingediend.

Wettelijke procedure

De procedure volgens titel 3.4 van de Algemene wet bestuursrecht (Awb) is van toepassing.

Toelichting

De totale omvang van de benzeenverontreiniging in het grondwater bedraagt circa 308.000 m³. De totale jaarlijkse verspreiding is bepaald op circa 2735 m³. Er is sprake van een verspreidingsrisico waardoor volgens de Wbb met spoed gesaneerd moet worden.

Er zijn drie saneringsvarianten onderzocht (beheersing met een interceptiebron, monitoring en persluchtinjectie). De varianten zijn beoordeeld op doelmatigheid, beheersbaarheid, milieurendement, risico's, kosten en haalbaarheid.

De meest geschikte saneringsvariant is Flexibele Emissie Beheersing (monitoring) en beheersen van de verspreiding (ontwikkeling van de pluim) met een interceptiebron als terugvalscenario. Het

terugvalscenario is bedoeld om eventuele onacceptabele verspreiding tegen te gaan.

Gedurende een periode van acht jaar (2015-2022) wordt het grondwater onderzocht op de vluchtige aromaten BTEXN. De verspreiding van de benzeenverontreiniging in het bovenste watervoerend pakket (9-15 m -mv) wordt gemonitord totdat de omvang stabiel is én blijft (omvang pluim neemt niet meer toe).

Als saneringsdoelstelling wordt uitgegaan van het behalen van trede 4 of 5 van de saneringsladder.

De ontwerpbeschikking heeft van 12 september tot 25 oktober 2014 ter inzage gelegen. Binnen deze termijn zijn er geen zienswijzen naar voren gebracht. Deze beschikking is ten opzichte van de ontwerpbeschikking tekstueel gewijzigd (besluit 1). Ter verduidelijking hebben wij vermeld dat deze beschikking alleen betrekking heeft op de grondwaterverontreiniging.

Overwegingen

Wij hebben de aanvraag getoetst aan:

- De Wet bodembescherming (Wbb).
- De Circulaire bodemsanering per 1 juli 2013 (Staatscourant 16675).
- De Provinciale milieuverordening.
- De Werkwijzer Bodemsanering 2011 (Provinciaal blad 2011-162 van 23 december 2011).

Het huidige en voorgenomen gebruik van de locatie is weiland (10 %) en stortplaats (90 %).

Er is sprake van een geval van ernstige bodemverontreiniging en een onaanvaardbaar verspreidingsrisico. Bij het huidige en voorgenomen gebruik van de bodem zijn er geen onaanvaardbare risico's voor de mens, plant of dier aanwezig.

Uitgegaan wordt van een meetprogramma bestaande uit een drietal fasen: monitoring ontwikkeling pluim (fase 1), controle op meetgrens (fase 2) en controle waterkwaliteit sloot langs Broekpolder (fase 3). Fasen 2 en 3 treden op bepaalde momenten (afhankelijk van concentratieverloop en verspreiding) in werking.

De monitoringsresultaten worden jaarlijks gerapporteerd. Uiterlijk 20 januari 2016 moet de eerste monitoringsrapportage ter beoordeling bij ons zijn ingediend. In januari 2023 beoordelen wij of de monitoring moet worden geëxtensieerd en/of kan worden beëindigd.

Overig

Wij wijzen u erop dat u onvoorziene omstandigheden of wijzigingen in de uitvoering, doelstelling en/of effecten van de sanering aan ons moet melden. Dit doet u met het Meldingsformulier wijziging saneringsplan. Meldingsformulieren moeten via ons digitaal loket worden ingevuld en opgestuurd. U kunt de meldingsformulieren vinden op www.noord-holland.nl/web/Digitaal-loket/Ontheffingen-en-vergunningen.htm. Tevens wijzen wij u erop dat er meerdere toestemmingen vereist kunnen zijn voor het uitvoeren van een bodemsanering. Op de site <http://www.voordatubegintmetbodemsaneren.nl> treft u hier meer informatie over.

Bekendmaking en mededeling

Wij hebben de aanvraag en de ontwerpbeschikking in week 37 bekendgemaakt in een lokaal huis-aan-huisblad én op 12 september 2014 op onze website <http://www.noord-holland.nl/web/Actueel/Bekendmakingen.htm>. Wij hebben de beschikking in week 46 bekendgemaakt in een lokaal huis-aan-huisblad én op 14 november 2014 op onze website <http://www.noord-holland.nl/web/Actueel/Bekendmakingen.htm>

Hoogachtend,

Gedeputeerde Staten van Noord-Holland,
namens dezen,

sectormanager vergunningen



Deze brief is digitaal vastgesteld en daarom niet ondertekend

BEROEP

Dit besluit en de bijbehorende stukken liggen gedurende een termijn van zes weken ter inzage (zie voor informatie daarover de kennisgeving waarmee dit besluit is gepubliceerd). Als u belanghebbende bent kunt u binnen deze termijn tegen dit besluit schriftelijk beroep instellen bij de Afdeling bestuursrechtspraak van de Raad van State, Postbus 20019, 2500 EA Den Haag, indien u:

- zienswijzen heeft ingebracht tegen het ontwerpbesluit, of
- kunt aantonen dat u redelijkerwijs niet kan worden verweten dat u geen zienswijzen heeft ingediend tegen het ontwerpbesluit.

Bovenstaand besluit treedt in werking, ook al wordt een beroepschrift ingediend. Gelijktijdig met het indienen van een beroepschrift kunt u – bij een spoedeisend belang - een voorlopige voorziening vragen bij de Voorzitter van de Afdeling bestuursrechtspraak van de Raad van State in Den Haag.

Meer informatie hierover is te vinden op de website van de Raad van State: www.raadvanstate.nl.

Bijlagen:

1. Tekening
2. Advertentie

Kopie aan

Milieudienst IJmond

Wareco Ingenieurs Amsterdam

Hoogheemraadschap Hollands Noorderkwartier

Gemeente Beverwijk

[redacted] [redacted]

Postbus 450

1940 AL BEVERWIJK

verzenddatum

19 JULI 2018

Onderwerp Wet bodembescherming (Wbb) instemmen evaluatie sanering, CAIJ- en Aagtenbelt aan de Sint Aagtendijk, gemeente Beverwijk, locatiecode NH037500251

Ons kenmerk RDO/ODIJ-Z-17-046700/ODIJ-Z-18-052463

Contactpersoon [redacted] [redacted]

Doorkiesnummer [redacted]

C.c. Nadine Netwerk B.V., postbus 718, 6800 AS Arnhem
Liander Infra NV, Utrechtseweg 68, 6812 AH Arnhem
Hoogheemraadschap Hollands Noorderkwartier, Stationsplein 136, 1703 WC Heerhugowaard
Wareco Ingenieurs: [redacted]@wareco.nl

Bijlage 3 (Kadastrale kaart, percelenlijst en advertentie)

Geacht college,

Aanvraag

U heeft voor de locatie CAIJ- en Aagtenbelt aan de Sint Aagtendijk te Beverwijk gevraagd om de volgende beschikking:

- Instemming met het verslag van de uitgevoerde sanering (artikel 39c Wbb).
- Instemming met het nazorgplan (artikel 39d Wbb).

Wij hebben uw aanvragen ontvangen op 15 november 2017 en 31 mei 2018. De aanvraag bestaat uit de volgende documenten, die deel uitmaken van deze beschikking:

- Een ingevuld en ondertekend aanvraagformulier Algemeen Wet bodembescherming.
- Aanvraagformulier C Wet bodembescherming: Gegevens evaluatie en nazorg.
- Machtiging aan Wareco, d.d. 29 mei 2018.
- Evaluatierapport sanering Aagtenpark Beverwijk van Wareco Ingenieurs, kenmerk AZ91 RAP20171114, d.d. 14 november 2017.
- Nazorgplan Aagtenpark Beverwijk van Wareco Ingenieurs, kenmerk AZ91C RAP20180416, d.d. 25 april 2018.

Besluit

1. Wij stemmen in met het verslag van de uitgevoerde sanering.
2. Wij stemmen in met het nazorgplan.
3. Er is administratieve nazorg voor deze locatie van toepassing: registratie van de restverontreiniging in de grond.

Kadaster/publiekrechtelijke beperkingen

Op grond van de Wet kenbaarheid publiekrechtelijke beperkingen onroerende zaken (Wkpb) moeten beperkingenbesluiten en besluiten waarmee de publiekrechtelijke beperkingen vervallen bij het Kadaster ter inschrijving worden aangeboden.

Vanwege de uitvoering van het saneringsplan komt de publiekrechtelijke beperking met kenmerk **HYP4 56255/97** van 11 februari 2009 te vervallen.

Er is nog wel sprake van overschrijding van de interventiewaarden en daarom van een publiekrechtelijke beperking voor de/het hieronder vermelde kadastrale perceel/percelen:

<u>Kadastrale gemeente</u>	<u>sectie</u>	<u>nummers</u>
Wijk aan Zee en Duin	C	433, 701, 703, 1133, 1136, 1137, 1309, 1710 en 1711.

De interventiewaardencontour van de restverontreiniging is weergegeven op de bijgevoegde kadastrale kaart. De contour waar deze beschikking betrekking op heeft is bij het Kadaster geregistreerd onder depotnummer **20180710000396**.

Wettelijke Procedure

De procedure volgens titel 4.1 van de Algemene wet bestuursrecht (Awb) is van toepassing.

Overwegingen

Wij hebben de aanvraag getoetst aan:

- De Wet bodembescherming (Wbb)
- De Circulaire bodemsanering
- De Provinciale milieuverordening (Pmv)
- De Werkwijzer Bodemsanering

De provincie Noord-Holland heeft op 3 februari 2009, kenmerk 2009-6260, ingestemd met het saneringsplan van deze locatie. Op 20 juni 2011, kenmerk 2011-33799, heeft provincie Noord-Holland ingestemd met uitvoeringsplan fase 1. Op 18 april 2012, kenmerk 2012-19925, heeft provincie Noord-Holland ingestemd met fasen 2, 3 en 4.

De volgende voor nazorg relevante wijzigingen zijn bij de provincie Noord-Holland en ons gemeld en is mee ingestemd:

- Ter plaatse van de taluds is het niet mogelijk een meter leeflaag aan te brengen. De dikte van de leeflaag zal afnemen richting de omliggende ringsloot. Ter plaatse van de taluds is begroeiing aanwezig waarmee eventuele contactmogelijkheden worden voorkomen.

- Langs het fietspad ter hoogte van het meest zuidelijke terreindeel, wordt conform plan geen leeflaag aangebracht vanwege het steile talud. Deze locatie is uitgebreid in noordelijke richting. Het terreindeel is aan de zijde van het fietspad, het park en de Sint Aagtendijk afgesloten met een hekwerk. Het terreindeel grenst aan de ringsloot, hier is geen hekwerk aanwezig.
- Ten tijde van de economische crisis was te weinig grond beschikbaar. In verband hiermee zijn staalslakken onder de leeflaag toegepast.

Het evaluatieverslag en nazorgplan hebben alleen betrekking op de aangebrachte leeflaag. De aanwezige grondwaterverontreiniging is gedetailleerd beschreven in het Saneringsonderzoek en saneringsplan grondwaterverontreiniging Aagtenpark te Beverwijk (Wareco, kenmerk KG95D RAP20140625, d.d. 25 juni 2014) waarmee de provincie Noord-Holland bij beschikking van 12 november 2014 (kenmerk 440278/458687) heeft ingestemd.

In de periode 2010-2017 is op de voormalige stortplaats CAIJ- en Aagtenbelt in 4 fasen een leeflaag aangebracht. Op de locatie is BGW1-grond, BGW2-grond en staalslaken opgebracht. De kwaliteit van de leeflaag is aangepast aan het gebruik van de locatie.

Ter plaatse van bebouwing of verharding wordt de gesloten verharding beschouwd als leeflaag. Tussen de leeflaag en de oude deklaag/stortmateriaal is geen signaleringsdoek aangebracht.

De bodemsanering is uitgevoerd conform het saneringsplan en de gemelde wijzigingen.

Nazorgplan

De gebruiksbeperkingen, nazorgmaatregelen en verplichtingen voor rapportage van de nazorgstatus zijn in het nazorgplan beschreven. De gebruiksbeperkingen, nazorgmaatregelen en verplichtingen zijn gericht op instandhouding van de aangebrachte leeflaag.

Gebruiksbeperkingen:

Na de sanering is op de locatie een leeflaag aanwezig die is afgestemd op het beoogde gebruik. Afhankelijk van de bestemming gelden de volgende gebruiksbeperkingen:

- In gebieden van intensief gebruik (speelweiden) mag niet dieper worden gegraven dan 1,0 meter en moeten gaten in de toplaag periodiek dicht worden gemaakt.
- In gebieden van extensief gebruik (wandelen, hardlopen, fietsen en voetballen) geldt een graafverbod. Gaten in de toplaag moeten periodiek worden hersteld.
- Bij wijziging naar gevoeliger gebruik moet er onder toestemming van het bevoegd gezag de leeflaag worden aangepast.
- Bij wijziging of graafwerkzaamheden in verharding en/of bebouwing moet er een deelsaneringsplan worden ingediend bij het bevoegd gezag.

- Bij de bouw van gebouwen met kruipruimte moet er stortgasonderzoek plaatsvinden en afhankelijk van de uitkomst hiervan moeten er aanvullende beschermende voorzieningen worden aangelegd.

Nazorgprogramma

In bijlage 4 van het nazorgplan is het nazorgprogramma opgenomen. Hierin zijn de volgende posten opgenomen:

- Visuele inspectie leeflaag
- Onderzoek dikte leeflaag
- Calamiteiten

Per post wordt aangegeven wat de monitoringsfrequentie, signaalwaarden en acties zijn.

Per jaar wordt na uitvoering van de controle- en inspectiewerkzaamheden een voortgangsrapportage opgesteld. Deze rapportage wordt jaarlijks ter goedkeuring ingediend bij het bevoegd gezag in het kader van de Wet bodembescherming.

Wij verzoeken u de eerste voortgangs- of monitoringsrapportage over het inspectiejaar 2018 ons toe te sturen voor 1 december 2018.

Voor de nazorg is de gemeente Beverwijk als rechtspersoon verantwoordelijk.

Bekendmaking en mededeling

Wij hebben de aanvraag en deze beschikking op 20 juli 2018 bekendgemaakt op onze website. U kunt de bekendmaking vinden op www.odijmond.nl/bekendmakingen.

Hoogachtend,
namens Gedeputeerde Staten van Noord-Holland,

L.A. Pannekeet
directeur

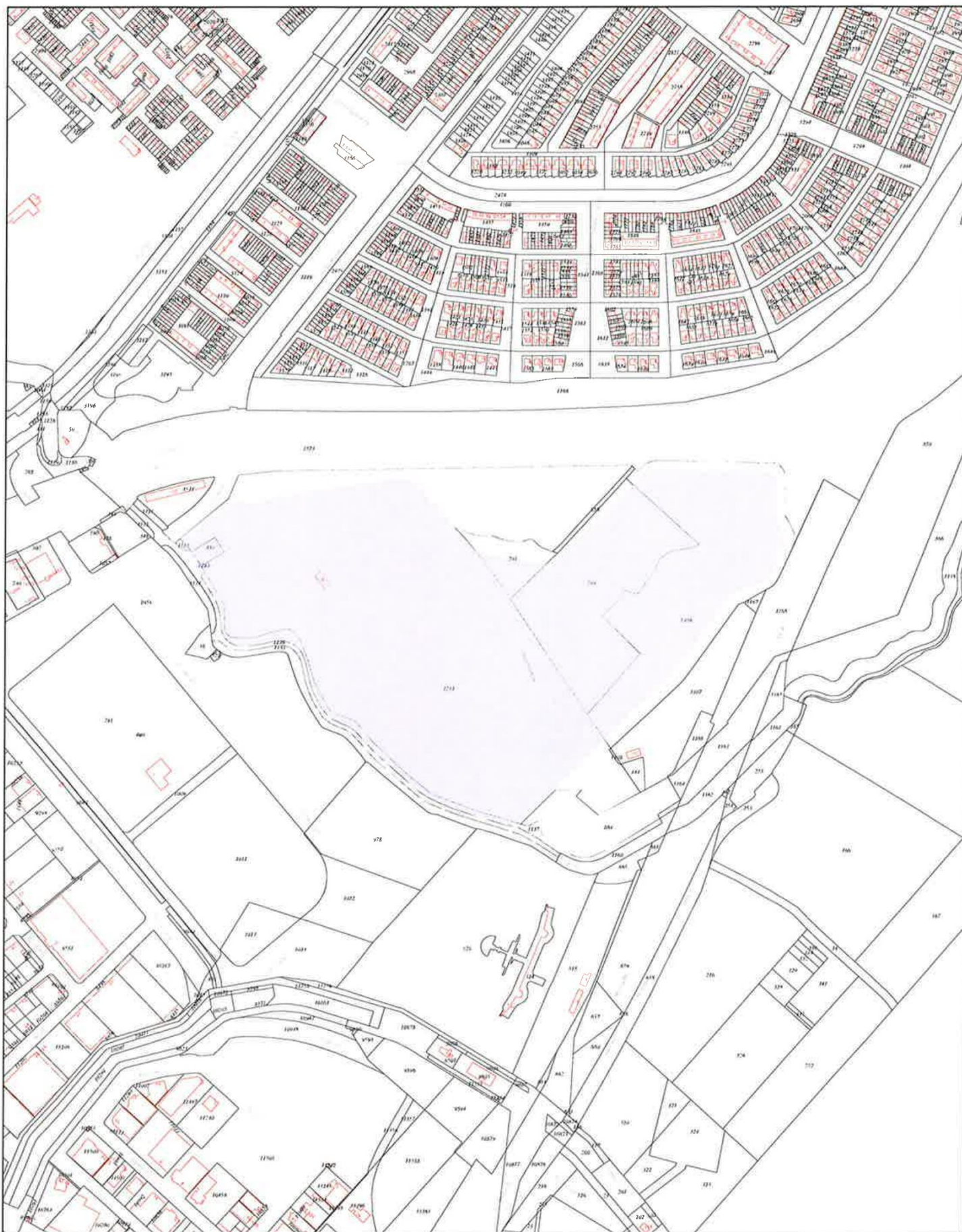
Deze brief is geautomatiseerd verwerkt

Bezwaar

Als u belanghebbende bent kunt u binnen zes weken na de verzending, uitreiking of publicatie van dit besluit schriftelijk bezwaar aantekenen. Het bezwaarschrift kunt u sturen aan Gedeputeerde Staten van Noord-Holland, ter attentie van de secretaris van de Hoor- en adviescommissie, Postbus 123, 2000 MD Haarlem.

Ook kunt u voor meer informatie de provinciale website bezoeken: www.noord-holland.nl. Wij willen bezwaren tegen besluiten graag op informele wijze behandelen. Als uw bezwaar in aanmerking komt voor deze informele behandeling nemen wij op korte termijn telefonisch contact met u op. In verband hiermee verzoeken wij u om in uw bezwaarschrift het telefoonnummer te vermelden waarop u overdag bereikbaar bent.

Bovenstaand besluit treedt in werking, ook al wordt een bezwaarschrift ingediend. Gelijktijdig met het indienen van een bezwaarschrift kunt u - bij een spoedeisend belang - een voorlopige voorziening vragen bij de Voorzitter van de afdeling Bestuursrechtspraak van de Raad van State.



0 50 100 150m

Deze kaart is noordgericht

- Bebouwing
- 25 Overige tekst
- 12345 Huisnummer
- Perceel
- Perceelnummer
- Depolgebied

Pannekeet L.A.

Kenmerk: CAIJ- en Aagtenbell_NH037500251_ZRG
 Peildatum: 10-07-2018
 Kadastrale situatie per 09-07-2018
 Locatie X = 107134 Y = 499567
 Kadastrale gemeente WIJK AAN ZEE EN DUIN sectie C

Schaal 1 : 5000



Ondergetekende, bewaarder van het kadaster en de openbare registers, verklaart dat deze WKPB contourentekening in elektronische vorm in bewaring is genomen onder depotnummer 20180710000396. Dit digitaal equivalent is geschikt voor het relateren van de contouren WKPB aan de kadastrale percelen, waar het betreffende besluit betrekking op heeft.

d.d. 10-07-2018

De bewaarder

Lijst van gebieden die matchen met het gebied van het type	Depotgebied	Aanbieder	Pannekeet L.A.
		Kenmerk	CAIJ- en Aagtenbelt _NH037500251_ZRG
Coördinaten	X = 107134, Y = 499567	Peildatum	10-07-2018
		Kadastrale situatie per	09-07-2018

Gebiedstype	Kadastrale gemeente	Sectie	Perceel- nummer	App volgnr	Match
Perceel	WIJK AAN ZEE EN DUIN	C	433		Geheel
Perceel	WIJK AAN ZEE EN DUIN	C	701		Gedeeltelijk
Perceel	WIJK AAN ZEE EN DUIN	C	703		Gedeeltelijk
Perceel	WIJK AAN ZEE EN DUIN	C	1133		Gedeeltelijk
Perceel	WIJK AAN ZEE EN DUIN	C	1136		Gedeeltelijk
Perceel	WIJK AAN ZEE EN DUIN	C	1137		Gedeeltelijk
Perceel	WIJK AAN ZEE EN DUIN	C	1309		Gedeeltelijk
Perceel	WIJK AAN ZEE EN DUIN	C	1710		Geheel
Perceel	WIJK AAN ZEE EN DUIN	C	1711		Gedeeltelijk

Kenmerk: ODIJ-Z-17-046700/ODIJ-Z-18-052463
ODIJ B 18 D051
Publicatie op www.odijmond.nl/bekendmakingen op **20 juli 2018**

Kennisgeving

Wet bodembescherming

Beschikking

Gemeente Beverwijk heeft bij Omgevingsdienst IJmond het evaluatierapport van de uitgevoerde sanering en het nazorgplan ingediend voor de locatie **CAIJ- en Aagtenbelt aan de Sint Aagtendijk te Beverwijk**.

De directeur van Omgevingsdienst IJmond heeft namens de provincie Noord-Holland ingestemd met de uitgevoerde sanering en het nazorgplan.

Inzage

De beschikking en alle bijbehorende stukken liggen van **20 juli tot 1 september 2018** ter inzage bij **Omgevingsdienst IJmond**, Stationsplein 48b te Beverwijk, uitsluitend na een telefonisch gemaakte afspraak.

Voor een telefonische toelichting en het maken van een afspraak voor het inzien van de stukken kunt u contact opnemen met   via Omgevingsdienst IJmond tel.: (0251) 263 863.

Bezwaar

Belanghebbenden kunnen schriftelijk bezwaren indienen tegen de beschikking tot zes weken na de verzending van de beschikking. Het adres is: Gedeputeerde Staten van Noord-Holland, Hoor- en adviescommissie, Postbus 123, 2000 MD Haarlem.

Beverwijk, 20 juli 2018

Toelichting grondslagen

In dit document kunt u secties vinden die onleesbaar zijn gemaakt. Deze informatie is achterwege gelaten op basis van de Wet open overheid (Woo). De letter die hierbij is vermeld correspondeert met de bijbehorende grondslag in onderstaand overzicht.

J Art. 5.1 lid 2 sub e

Het belang van de openbaarmaking van deze informatie weegt niet op tegen het belang van de eerbiediging van de persoonlijke levenssfeer van betrokkenen