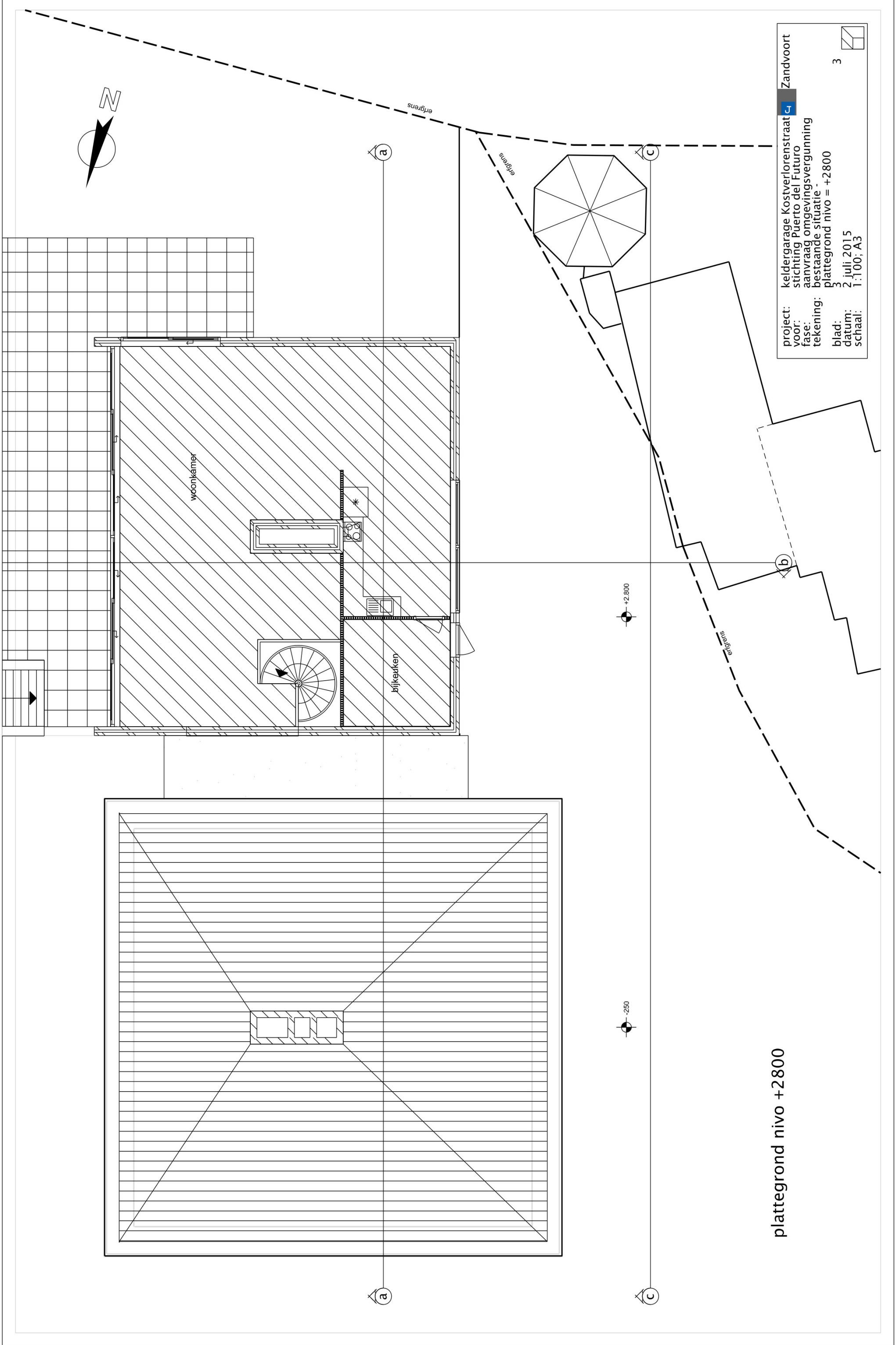
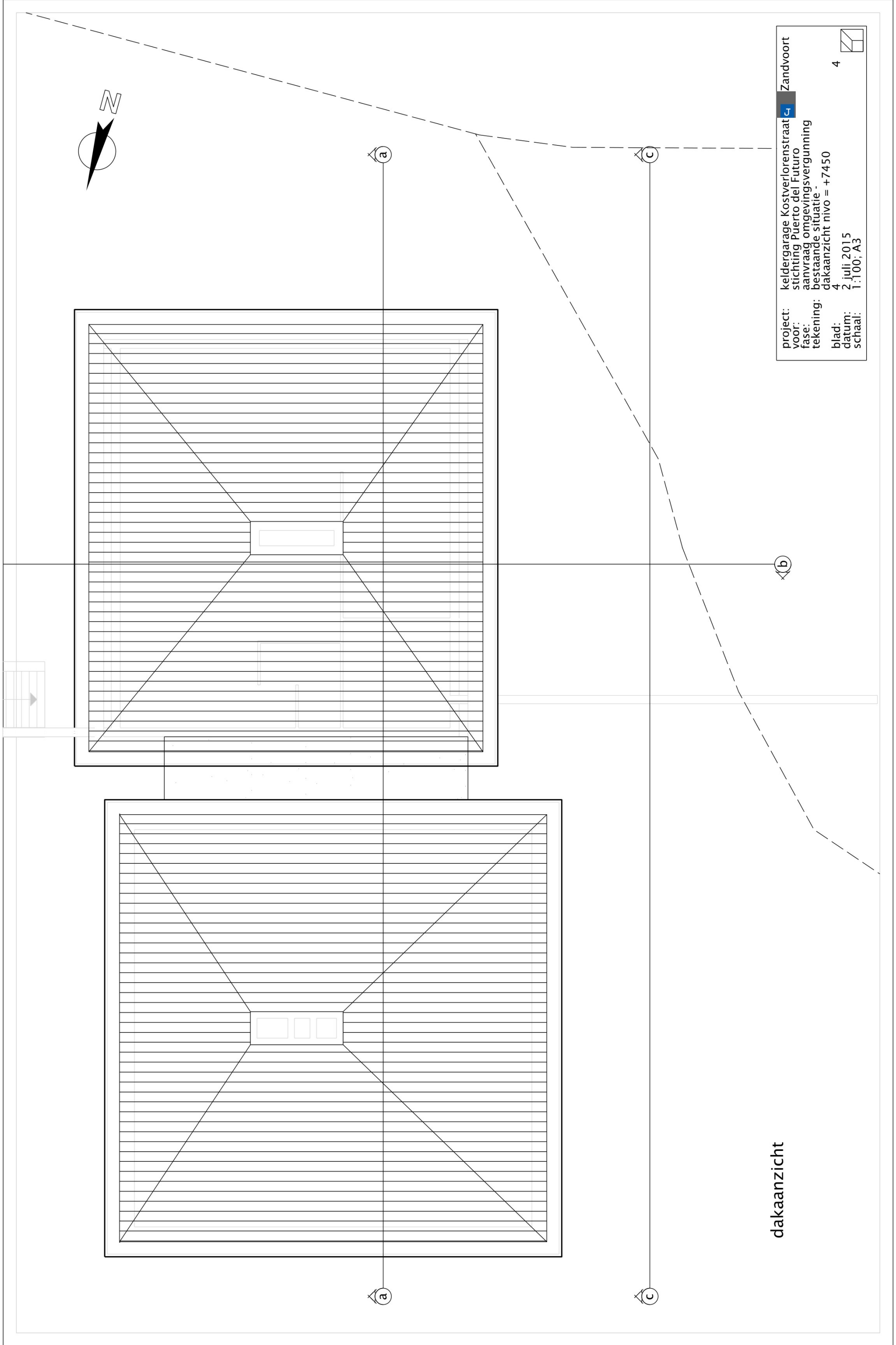


plattegrond nivo 0





dakaaanzicht

project:

voor:

fase:

tekening:

blad:

datum:

schaal:

keldergarage Kostverlorenstraat 4

stichting Puerto del Futuro

aanvraag omgevingsvergunning

bestaande situatie -

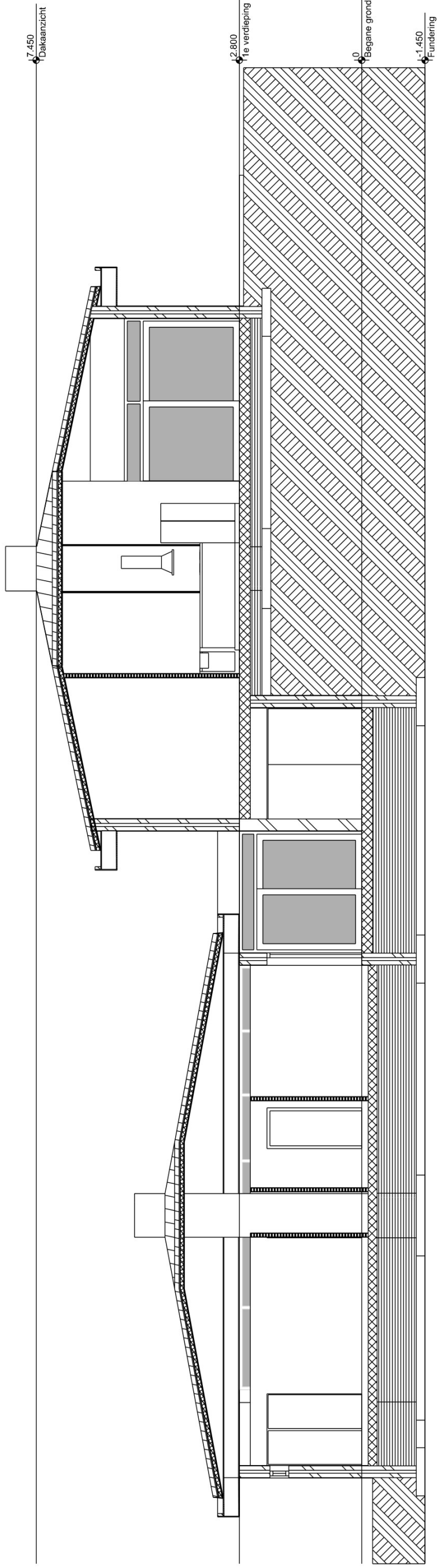
dakaaanzicht nivo = +7450

2 juli 2015

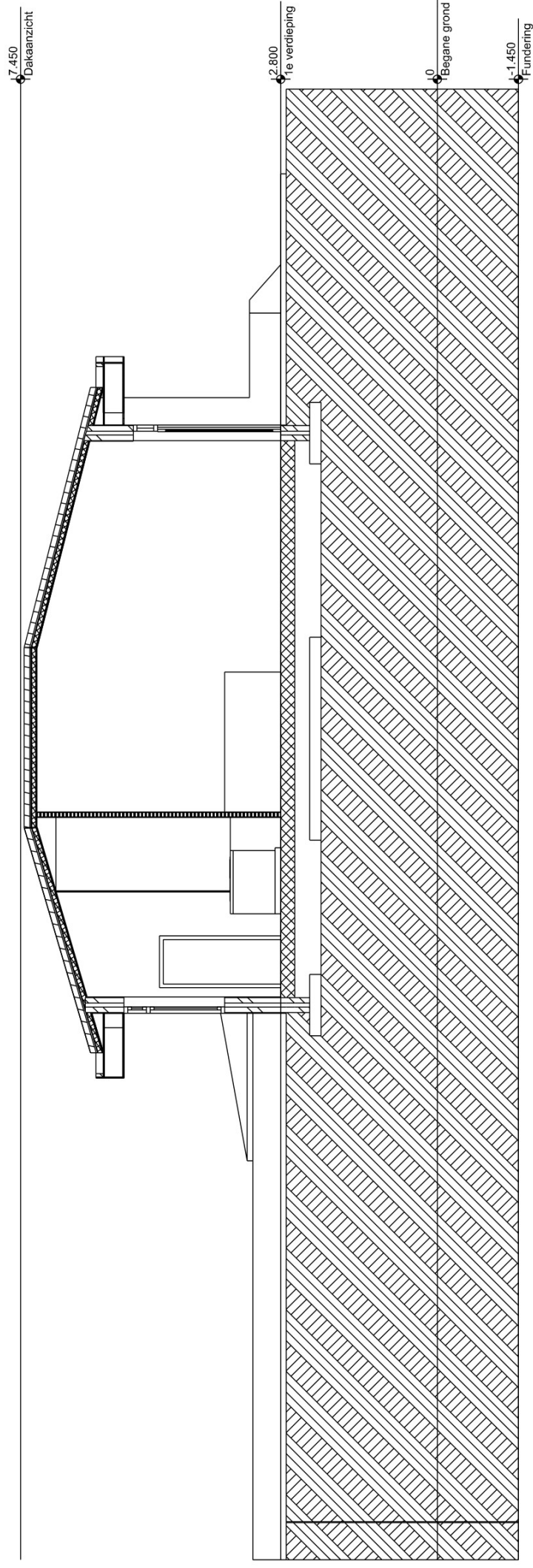
1:100; A3

Zandvoort

4



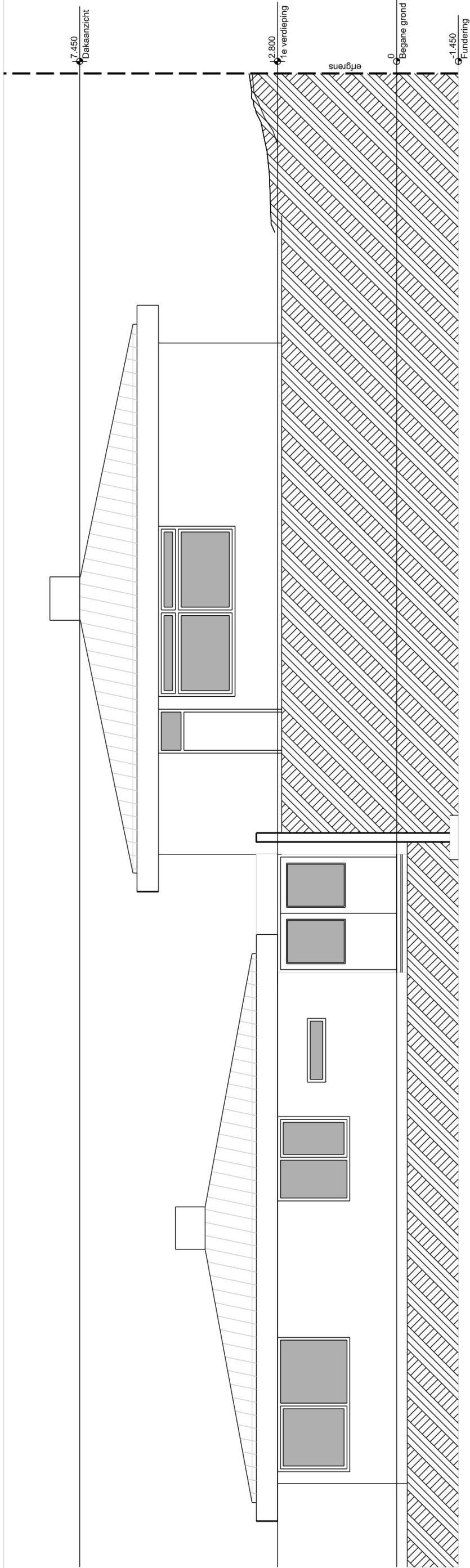
doorsnede a-a



doorsnede b-b



doorsnede c-c



project: keldergarage Kostverlorenstraat **C1** Zandvoort

voor: stichting Puerto del Futuro

fase: aanvraag omgevingsvergunning

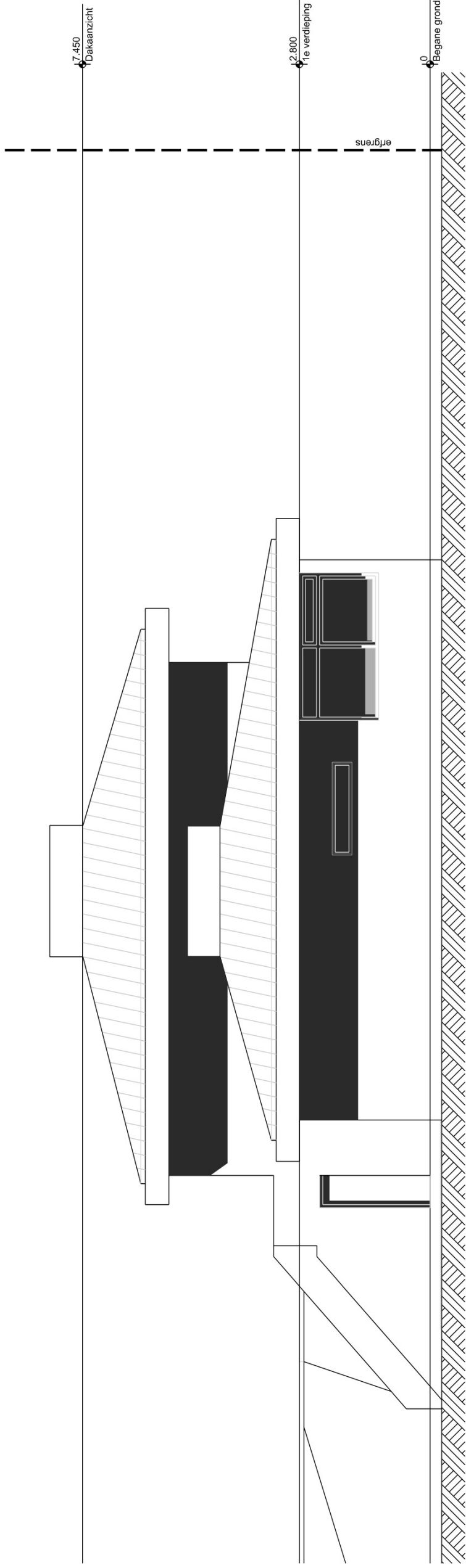
tekening: bestaande situatie-
doorsnede c-c

blad: 6

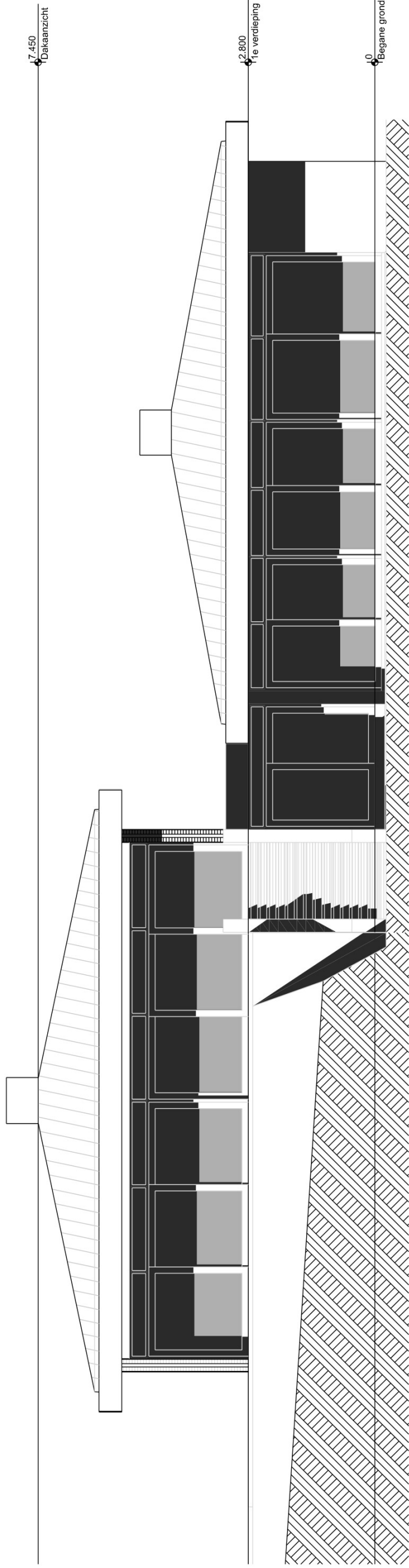
datum: 2 juli 2015

schaal: 1:100; A3


6



aanzicht gevel noord



aanzicht gevel oost

project: keldergarage Kostverlorenstraat  Zandvoort

voor: stichting Puerto del Futuro


fase: aanvraag omgevingsvergunning

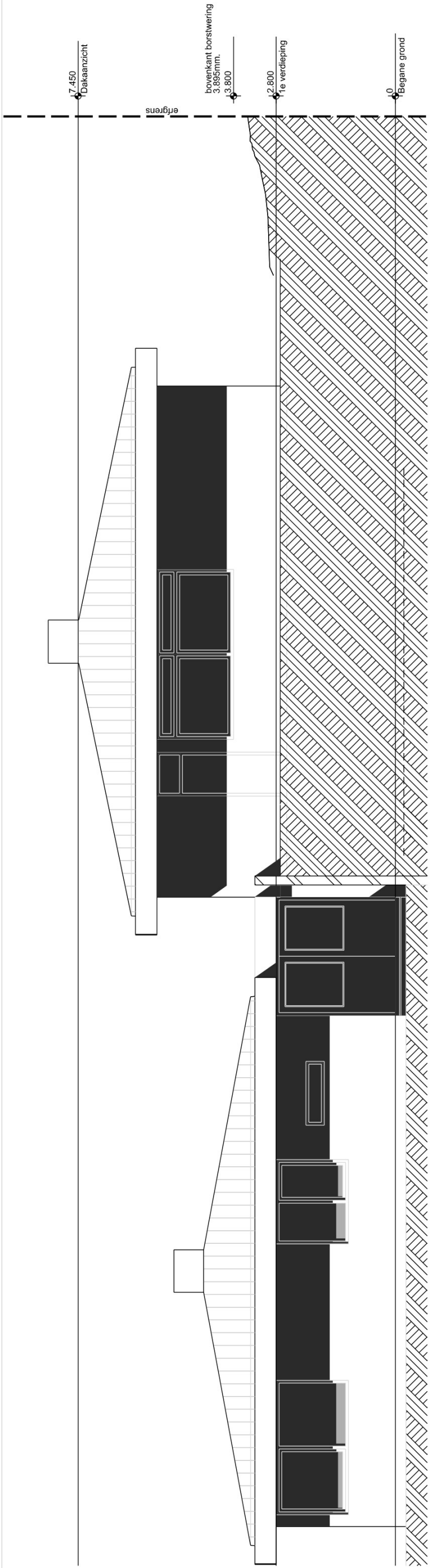
tekening: bestaande situatie-
7 aanzichten gevels noord en oost

blad: 7

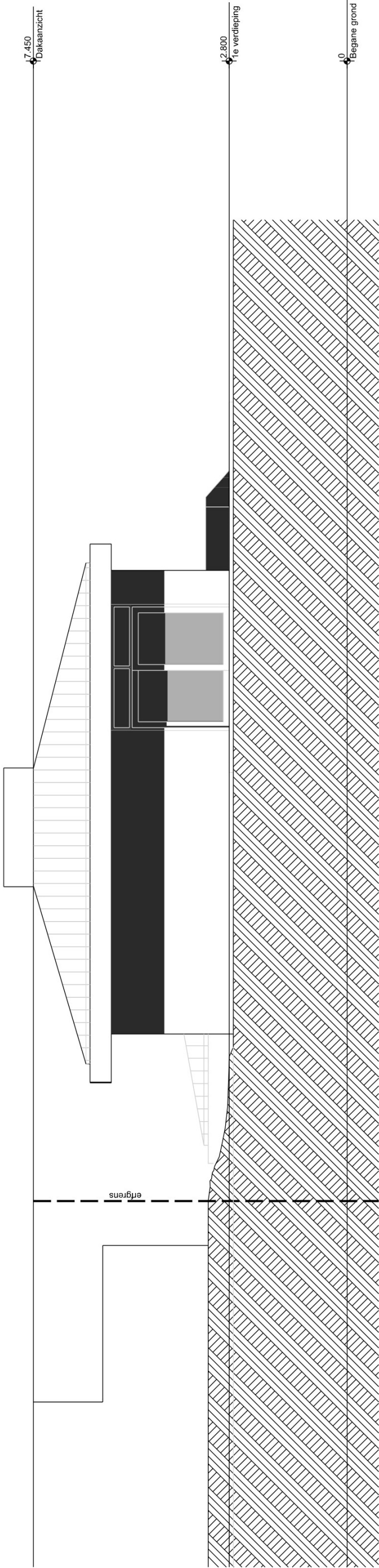
datum: 2 juli 2015

schaal: 1:100, 1:10, A3





aanzicht gevel west



aanzicht gevel zuid

project:

keldergarage Kostverlorenstraat **CT** Zandvoort

voor:

stichting Puerto del Futuro

fase:

aanvraag omgevingsvergunning

tekening:

bestaande situatie -
aanziichten gevels west en zuid

blad:

8

datum:

2 juli 2015

schaal:

1:100, 1:10, A3



Toelichting grondslagen

In dit document kunt u secties vinden die onleesbaar zijn gemaakt. Deze informatie is achterwege gelaten op basis van de Wet open overheid (Woo). De letter die hierbij is vermeld correspondeert met de bijbehorende grondslag in onderstaand overzicht.

J Art. 5.1 lid 2 sub e

Het belang van de openbaarmaking van deze informatie weegt niet op tegen het belang van de eerbiediging van de persoonlijke levenssfeer van betrokkenen